



BÆRUM
KOMMUNE

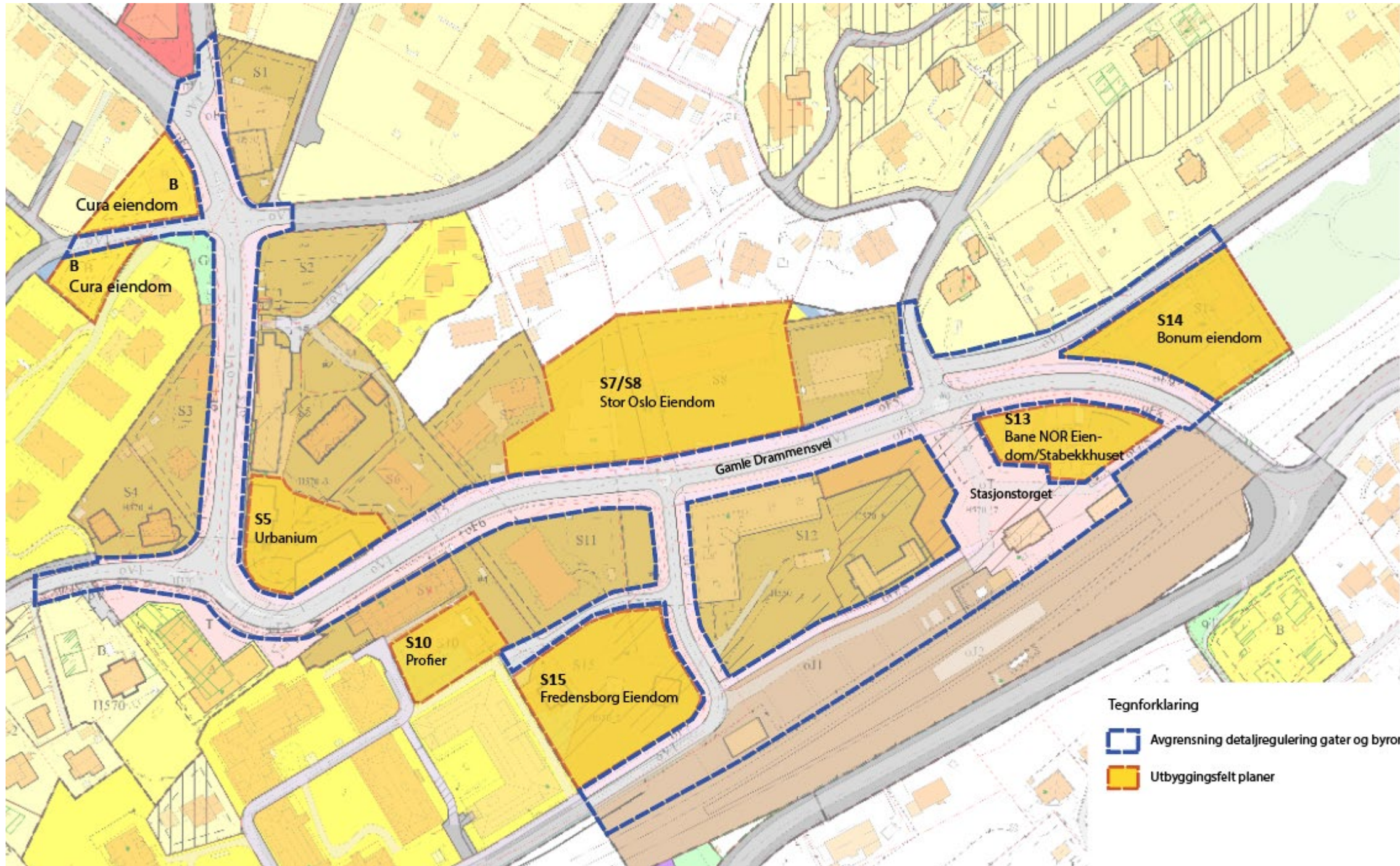
Stabekk sentrum Orientering planer

25.05.23

Regulering Bærum Kommune, private forslagstillere

Sammen skaper vi fremtiden

MANGFOLD - RAUSHET - BÆREKRAFT



B
Cura eiendom

B
Cura eiendom

S5
Urbanium

S7/S8
Stor Oslo Eiendom

S10
Profier

S15
Fredensborg Eiendom


S13
Bane NOR Eiendom/
Stabekkkhuset

S14
Bonum eiendom

Gamle Drammensvei

Stasjonstorget

Tegnforklaring

-  Avgrensning detaljregulering gater og byrom
-  Utbyggingsfelt planer

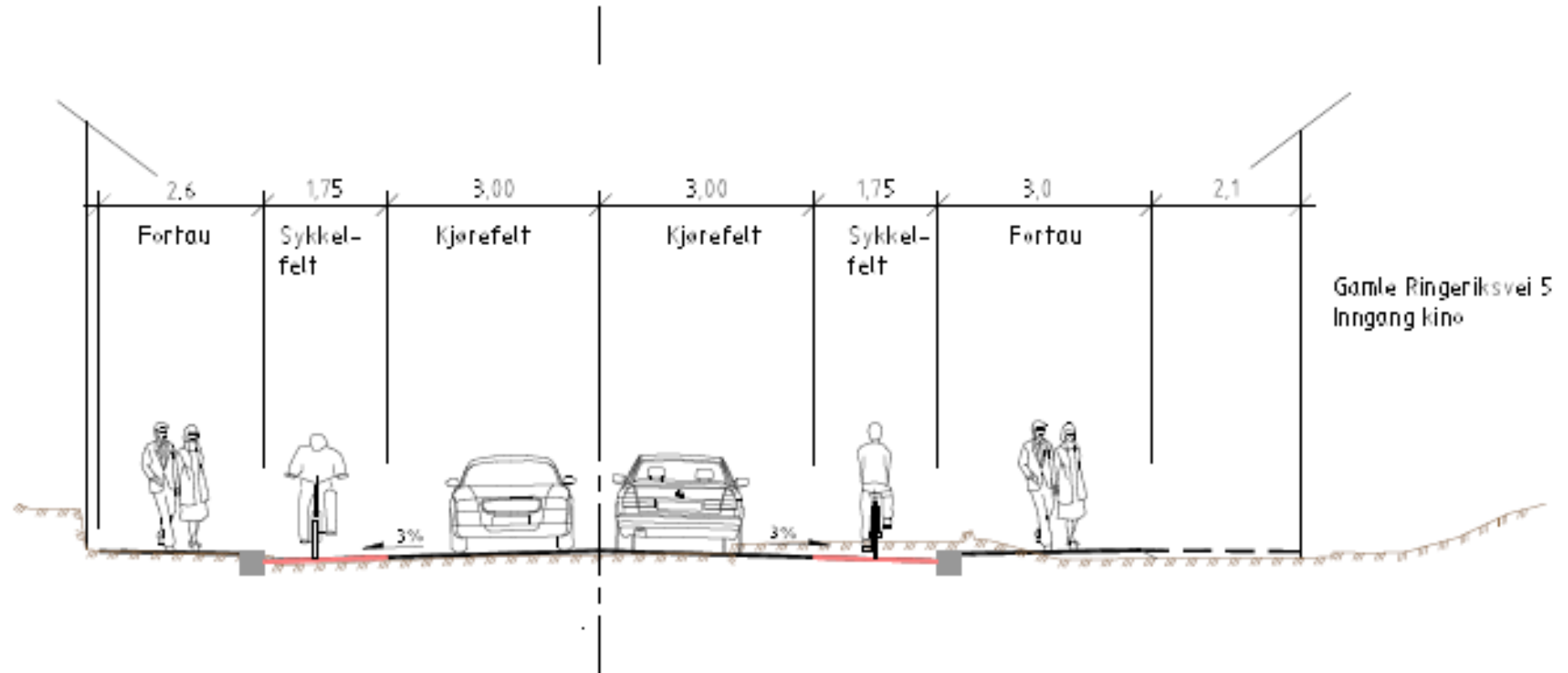
1. Stabekk detaljregulering gater og byrom Bærum kommune – Linn Løvik Francis
2. Vestre Stabekk Vel Jan Mollestad – Vestre Stabekk vel
3. Felt S13 - Gamle Drammensvei 32 og 34, Morten Hoseth – NSW arkitekter
4. Felt S14 – Nyveien 30-33, PlanId 2022004 - Sebastian Bjercke – R21 Arkitekter
5. Felt S7 og felt S8 – Gamle Drammensvei 37-39, Lars Henrik Manengen – Stor Oslo Eiendom
6. Felt S 10 - Jernbaneveien 11 – Steinar Skui fra Profier og Kornelie Solenes fra Hille Melbye Arkitekter
7. Jernbaneveien 15-25 – Felt S15 Anne Li Holm – Sweco Arkitekter
8. Gamle Ringeriksvei 1 Urbania Eiendom – R21 Arkitekter - Johannes Thorsnes – Urbania Eiendom
9. Gamle Ringeriksvei 6 og Peterhofveien 3 – Martin Bremæs – Cura eiendom

Detaljregulering gater og byrom

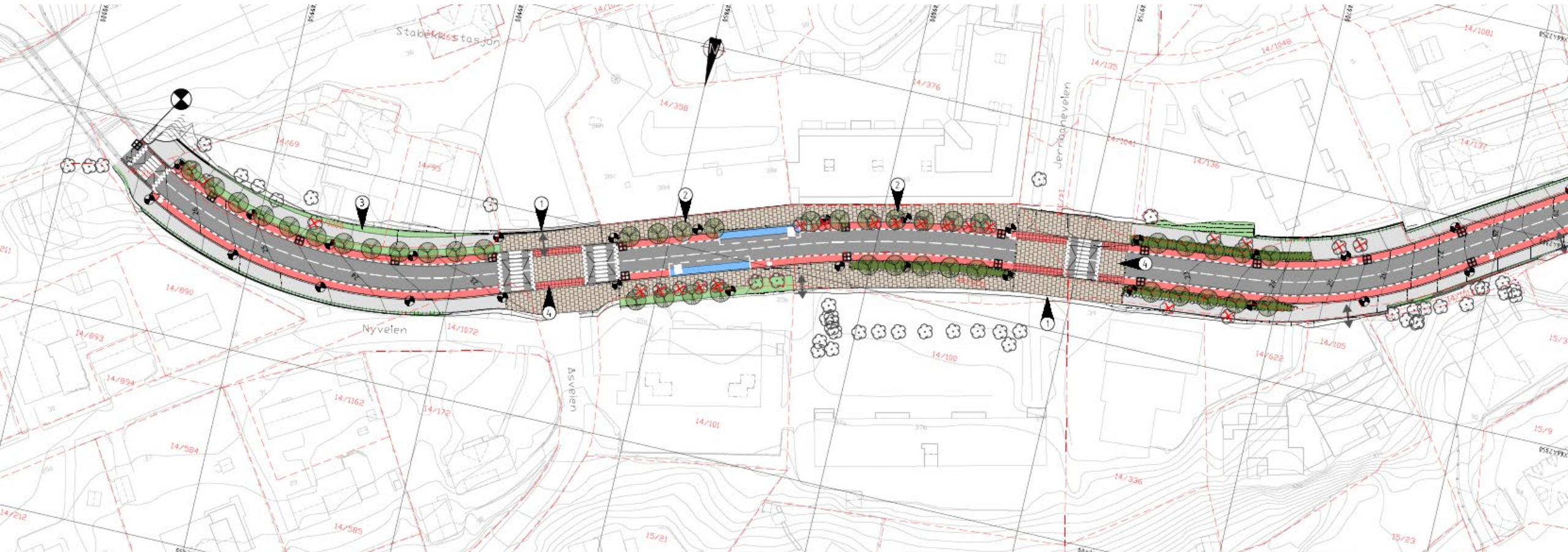


Fra vei til gate

- Kollektiv
- Gående
- Byliv
- Syklende
- Blågrønt
- Kulturmiljø



Teknisk tegningsgrunnlag – fylkesveien Gamle Ringeriksvei/Gamle Drammensveien



Stasjonstorget – muligheter for bruk



Bærum kommune – Stabekk torg – Alternative 1 med parkeringsplasser Bjørbekk og Lindheim landskapsarkitekter



Bærum kommune – Stabekk torg – Alternative 1 uten parkeringsplasser Bjørbekk og Lindheim landskapsarkitekter

