

# TEGNFORKLARING

## AREALFORMÅL BEBYGGELSE OG ANLEGG (§ 12-5 nr. 1)

- BBB1-2 Blokkbebyggelse, V2
- BK1-4 Kontor, V2

## SAMFERDSELSANLEGG OG TEKNISK INFRASTRUKTUR (§ 12-5 nr. 2)

- fSV Vei, felles
- fSKV1-2 Kjørevei, felles, V2
- oSV1-3 Vei, offentlig, V2
- o\_SV Vei, offentlig, V1
- fST Torg, felles, V2
- oST Torg, offentlig, V2
- oSGT Gatetun offentlig, V2
- oSKF Gang/sykkelveg, offentlig, V2
- oSGS Gang/sykkelveg, offentlig, V2
- fSGG Gangveg/gangareal/gågate, felles, V2
- oSVG Annen veggr. - grøntareal, offentlig, V2

## GRØNNSTRUKTUR (§ 12-5 nr. 3)

- fGP Park, felles

## HENSYNSSONER

### SIKRINGS-, STØY- OG FARESONE (§ 11-8 a)

### SIKRINGSSONER

- H190-1 Andre, Snarøyveien i kulvert, V2
- H190-2 Andre, Fornebubanen i kulvert, V2
- H190-3 Andre, Fornebubanen og Snarøyveien i kulvert, V2
- H\_190 Andre, Fornebubanen i kulvert, V1
- H540 Hensyn grønnstruktur, V2

## BESTEMMELSESMÅL (§ 12-7)

- #2-#5, #8 Utforming
- #1 Vilkår for bruk av arealer, bygninger
- #6-7 Hvilke arealer som skal være til offentlige formål eller fellesareal

## ANDRE JURIDISKE FLATER, LINJER OG PUNKTER I REGULERINGSPLAN

### LINJESYMBOL M.V.

- RpGrense, V2
- RpGrense, V1
- RpFormålGrense, V2
- RpFormålGrense, V1
- RpSikringGrense, V2
- RpBestemmelseGrense, V2

### RpJuridiskLinje 1218

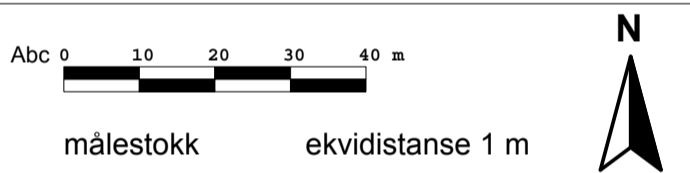
- Eiendomsgrænse som oppheves, V2
- Byggegrænse, V2
- Bebyggelse som fjernet, V2
- Regulert senterlinje, V2
- Regulert senterlinje, V1
- Frisiktlinje, V2
- Tunnel, V2
- Tunnel, V1

### RpJuridiskPunkt 1219

- ↔ Avkjørsel
- c+= maks kotehøde

### Kartopplysninger

Koordinatsystem: UTM sone 32/Euref89  
Høydegrunnlag: NN2000  
Digital redigering ved Bærum Kommune GSE  
Kart- og plandata oppbevares i Bærum kommune



Forlagstiller **TELEPLAN EIENDOM AS**

## Detaljregulering, verikalnivå 1-2 Fornebuveien 31 m.fl.

PLANID  
**2021016**  
DOKUMENTNR  
**6402027**

KUNNGJØRING OM OPPSTART AV PLANARBEID 11.10.2021

ArkivsakID 19/24996

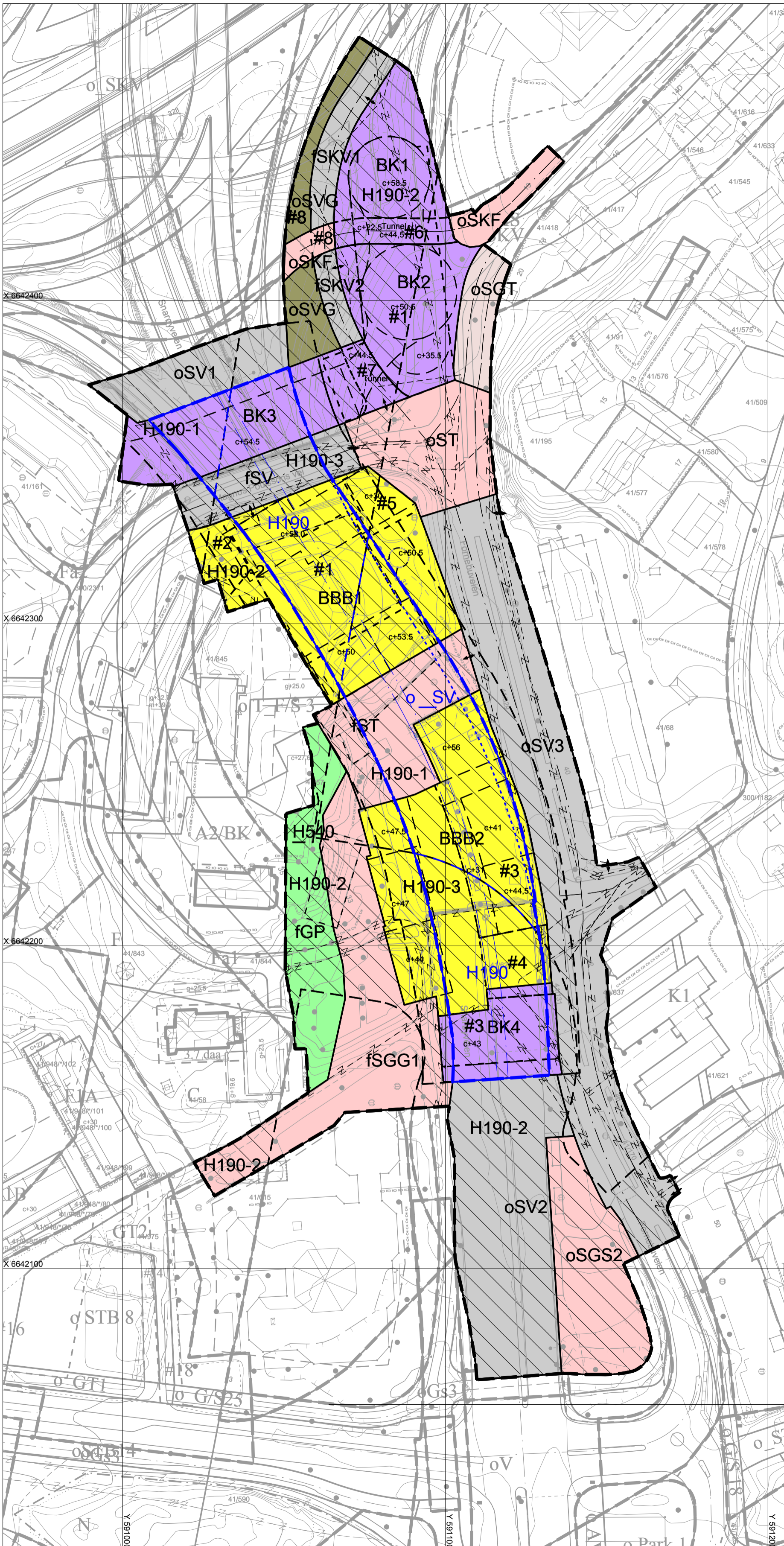
SAKSBEHANDLING ETTER PLAN- OG BYGNINGSLOVEN	PLANKART DOKUMENTNR	BESTEMMELSER DOKUMENTNR	ILLUSTRASJON DOKUMENTNR	DATO
1. gangs behandling	6202097	6209370		15.02.2023
Offentlig ettersyn fra 018.02 til 01.04.2023	6202097	6209370		
2. gangs behandling	6335917	6335922		08.06.2023
<b>KOMMUNESTYRETS VEDTAK</b>	6335917	6335922		21.06.2023
Oppdatert dok. etter Kommunestyrets vedtak	6402027	6396490		

KUNNGJØRING OM VEDTATT PLAN27.06.2023

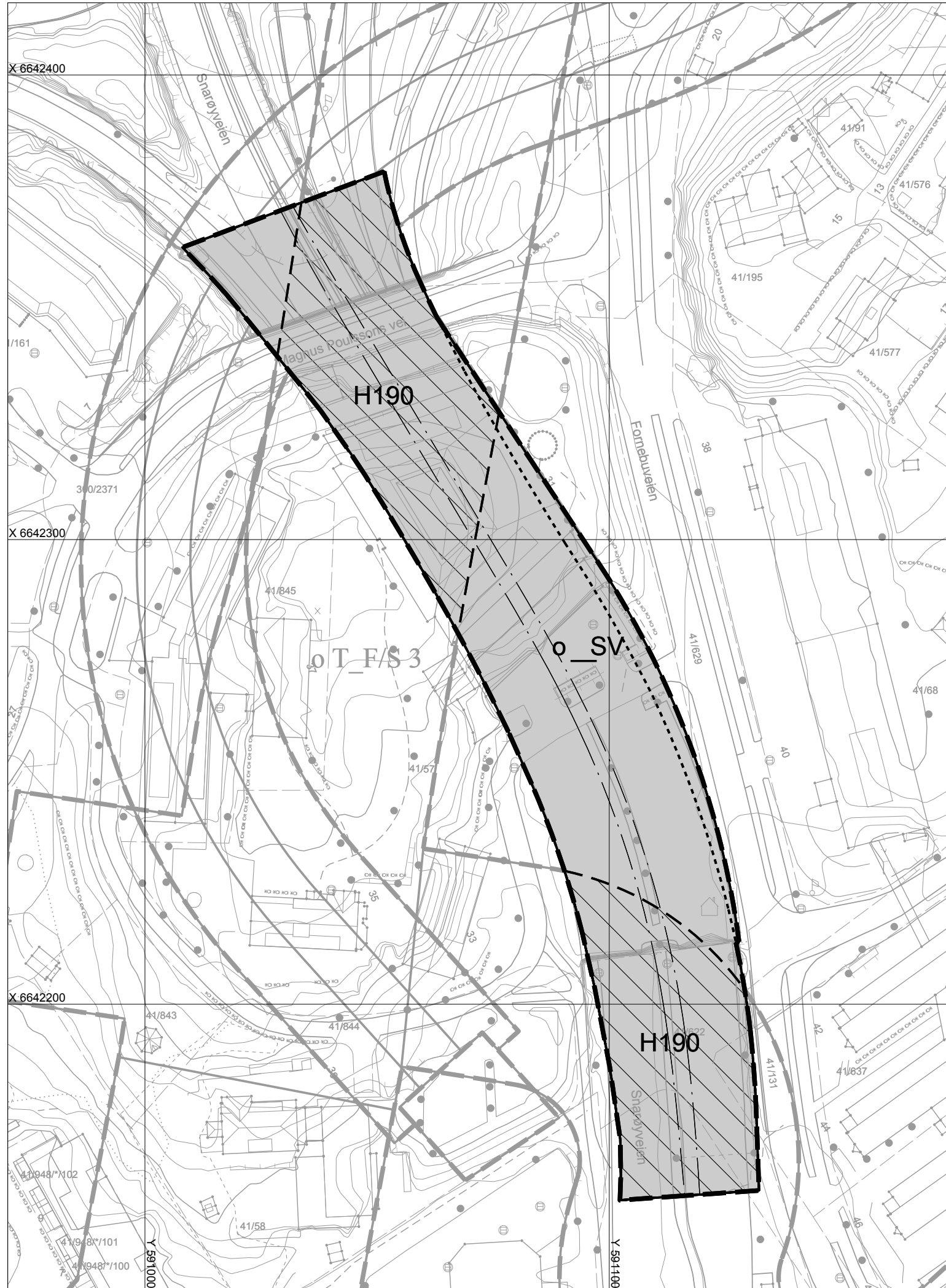
**BÆRUM KOMMUNE**  
Regulering

REVIDERT 27.06.2023

SAKSBEHANDLER: Claudia C. Gheorghe



# TEGNFORKLARING



**AREALFORMÅL**  
**SAMFERDSELSANLEGG OG TEKNISK**  
**INFRASTRUKTUR (§ 12-5 nr. 2)**

o\_SV1 Veg, offentlig

**HENSYNSSONER**  
**SIKRINGS-, STØY- OG FARESONE (§ 11-8 a)**  
**SIKRINGSSONER**

H\_190 Andre, Forneubanen ikulvert, V1

**Kartopplysninger**

Koordinatsystem: UTM sone 32/Euref89  
 Høydegrunnlag: NN2000

Kart- og plandata oppbevares i Bærum kommune

**ANDRE JURIDISKE FLATER, LINJER OG**  
**PUNKTER I REGULERINGSPLAN**

**LINJESYMBOL M.V.**

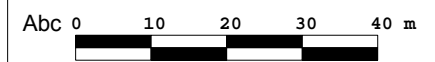
RpGrense

RpFormålGrense

RpJuridiskLinje 1218

Regulert senterlinje

Tunnel



målestokk ekvidistanse 1 m



Forslagstiller **TELEPLAN EIENDOM AS**

**detaljregulering, vertikalnivå 1**  
**Fornebuveien 31 m.fl.**

PLANID  
**2021016**  
 DOKUMENTNR  
**63359217**

KUNNGJØRING OM OPPSTART AV PLANARBEID 11.10.2021

ArkivsakID 1924996

SAKSBEHANDLING ETTER PLAN- OG BYGNINGSLOVEN	PLANKART DOKUMENTNR	BESTEMMELSER DOKUMENTNR	ILLUSTRASJON DOKUMENTNR	DATO
1. gangs behandling	6202097	6209370		15.02.2023
Offentlig ettersyn fra 018.02 til.01.04.2023	6202097	6209370		
2. gangs behandling	6335917	6335922		08.06.2023
<b>KOMMUNESTYRETS VEDTAK</b>	6335917	6335922		21.06.2023
Oppdatert dok. etter Kommunestyrets vedtak	6402027	6396490		

KUNNGJØRING OM VEDTATT PLAN 27.06.2023

REVIDERT 23.05.2023

SAKSBEHANDLER: Claudia C. Gheorghe

**BÆRUM KOMMUNE**  
 Regulering

